



PERMISO DE SUBDIVISION
A QUIEN CORRESPONDA:

NO. DE PERMISO: 12
Hojas 1 de 1

LA DIRECCIÓN DE OBRAS PÚBLICAS DE ESTE H. AYUNTAMIENTO DE AYUTLA,
JALISCO, POR MEDIO DEL PRESENTE.

Por así convenir a sus intereses se autoriza **UN PERMISO DE SUBDIVISION, a los C.C. MIGUEL ANGEL CURIEL ESPINOZA, EDGAR ESTEBAN REYNAGA ELIZONDO**, la **FRACCION "1" uno y "2" dos o resto**, que resultó de la Subdivisión del **lote urbano** ubicado en calle Hidalgo, número 252, esquina con calles 16 de septiembre y Pedro Moreno, en esta Población de Ayutla, Jalisco; con una Superficie Aproximada de **19,711.87** diecinueve mil setecientos once punto ochenta y siete metros cuadrados de Terreno, con las siguientes medidas y linderos: **AL NORTE:** en **115.53** ciento quince punto cincuenta y tres siguientes cuadrados, con calle Hidalgo; **AL NORTE:** en **59.20** cincuenta y nueve punto veinte metros cuadrados en línea quebrada con Luis Arturo Valera Bedoy, Gregorio Verbera Alvizo, Luis Ramón Valera Guitron **AL SUR:** en **103.79** ciento tres punto setenta y nueve metros cuadrados con calle Nicolás Bravo; **AL ORIENTE:** en **151.87** ciento cincuenta y uno punto ochenta y siete metros cuadrados, en línea semiquebrada calle Pedro Moreno; **AL PONIENTE:** en **78.29** setenta y ocho punto veintinueve metros cuadrados, con calle 16 de septiembre y **AL PONIENTE:** en **91.00** noventa y un metros cuadrados, en línea quebrada con José Luis Velasco Zabalza, **mismo que se encuentra debidamente registrado en el departamento de catastro de este municipio bajo la cuenta predial U001421, del sector Urbano de la cual se desprende dos fracciones quedando de la siguiente manera:**

1).- **Fracción 1**, ubicada en la calle Nicolás Bravo S/N, entre calle 16 de septiembre y fracción 2 o resto, en esta Población de Ayutla, Jalisco; con una Superficie Aproximada de **460.00** cuatrocientos sesenta metros cuadrados de Terreno, con las siguientes medidas y linderos:

AL NORTE: en **10.00** diez metros, con Fracción 2 dos o resto;

AL SUR: en **10.00** diez metros, con calle Nicolás Bravo;

AL ORIENTE: en **46.00** cuarenta y seis metros, con **Fracción 2 o resto**;

AL PONIENTE: en **46.00** cuarenta y seis metros, con José Luis Velasco Zabalza.

2).- **Fracción 2 o resto**, ubicada en la calle Hidalgo, número 252, en esta Población de Ayutla, Jalisco; con una Superficie Aproximada de **19,251.87** diecinueve mil doscientos cincuenta y uno punto ochenta y siete metros cuadrados de Terreno, con las siguientes medidas y linderos:

AL NORTE: en **115.53** ciento quince puntos cincuenta y tres metros, con calle **Hidalgo**;

AL NORTE: en **59.20** cincuenta y nueve puntos veinte metros cuadrados en línea quebrada con Luis Arturo Valera Bedoy, Gregorio Verbera Alvizo, Luis Ramón Valera Guitron;

AL SUR: en **93.79** noventa y tres puntos setenta y nueve metros, con calle **Nicolás Bravo**;

AL SUR: en **56.00** cincuenta y seis metros, en línea quebrada con **fracción 1**;

AL ORIENTE: en **45.00** cuarenta y cinco metros, con José Luis Velasco Zabalza;

semiquebrada con calle Pedro Moreno; y

AL PONIENTE: en **78.29** setenta y ocho puntos veintinueve metros, con calle 16 de septiembre.

NOTA: hacemos de su conocimiento que por su lateral no cuenta con los servicios de Agua Potable y Alcantarillado, de requerirlos el costo correrá por cuenta del mismo propietario.

SE EXTIENDE LA PRESENTE AUTORIZACIÓN EN LA POBLACION DE AYUTLA,
JALISCO A LOS **16** DIAS DEL MES DE **DICIEMBRE 2024**.



A T E N T A M E N T E

ARQ. JOSE ISAIAS BARREDA GOMEZ
DIR DE OBRAS PÚBLICAS

COSTO
Aprobación de
Subdivisión y/o
Re lotificación
según su categoría
por cada
Lote resultante.
\$280.00 c/u.
\$280.00 PESOS



ADMINISTRACIÓN 2024-2027

AVANZANDO



PERMISO DE SUBDIVISION
A QUIEN CORRESPONDA:

NO. DE PERMISO:11
Hojas 1 de 3

LA DIRECCIÓN DE OBRAS PÚBLICAS DE ESTE H. AYUNTAMIENTO DE
AYUTLA, JALISCO, POR MEDIO DEL PRESENTE.

Por así convenir a sus intereses se autoriza UN PERMISO DE SUBDIVISION, al C. SERGIO SALVADOR GOMEZ LEPE, de la FRACCION B, que resultó de la Subdivisión de la FRACCIÓN 2 dos, en que se subdividió el PREDIO RUSTICO denominado "LA LOMA DE LA PRESA Y LA GAVILANA", ubicada en la Avenida Marcelino Gómez N., sin número en esta Población de Ayutla, Jalisco; con una Superficie Aproximada de 3,867.27 tres mil ochocientos sesenta y siete metros, veintisiete centímetros cuadrados de terreno, con las siguientes medidas y linderos, **AL NORTE:** en 54.02 cincuenta y cuatro metros, con las siguientes medidas y linderos: **AL NORTE:** en 54.02 cincuenta y cuatro metros, dos centímetros, con Callejón; **AL SUR:** en 63.54 sesenta y tres metros, cincuenta y cuatro centímetros, con Callejón; **AL SUR:** Fajardo Reyes; y **AL PONIENTE:** en 71.43 setenta y un metros, cuarenta y tres centímetros, con Callejón; **AL NORTE:** en 130.31 ciento treinta metros, con Pedro Mayor Superficie por medio de mi Apoderado el Suscrito, adquirí dicha Fracción, en mediante Escritura Pública de Compra-Venta número 13,311 trece mil trescientos once, de fecha 17 diecisiete de Diciembre del 2019 dos mil diecinueve, pasada ante la Fe del Notario Público número 3 tres de la Ciudad de Autlán de Navarro, Jalisco, Licenciado Eugenio Alberto González Villanueva; Fracción que se encuentra Registrada bajo la Cuenta Predial número R003396, de las Oficinas de Catastro Municipal de Ayutla, Jalisco, **fracción que se encuentra Registrada bajo la Cuenta Predial número R003396, desprenden doce fracciones quedando de la siguiente manera:**

1).- **Fracción "1" uno**, ubicada en la calle Lirio, sin número, esquina con Callejón, doscientos nueve metros, setenta y seis centímetros cuadrados de Terreno, con las siguientes medidas y linderos:

AL NORTE: en 28.62 veintiocho metros, sesenta y dos centímetros, en línea quebrada con Callejón;

AL SUR: en 22.48 veintidós metros, cuarenta y ocho centímetros, con Fracción 2 dos;

AL PONIENTE: en 16.87 dieciséis metros, ochenta y siete centímetros, con Calle Lirio de su ubicación.

2).- **Fracción "2" dos**, ubicada en Calle Lirio sin número, en esta Población de Ayutla, Jalisco; con una Superficie Aproximada de 247.70 doscientos cuarenta y siete metros, setenta centímetros cuadrados de Terreno, con las siguientes medidas y linderos:

AL NORTE: en 13.86 trece metros, ochenta y seis centímetros, con Callejón;

AL SUR: en 33.10 treinta y tres metros, diez centímetros con Fracción 3 tres;

AL NOROESTE: en 22.48 veintidós metros, cuarenta y ocho centímetros, con Fracción 1 uno; y

AL PONIENTE: en 8.91 ocho metros, noventa y un centímetros, con Fracción ubicación.


3).- **Fracción "3" tres**, ubicada en Calle Lirio, sin número, en esta Población de Ayutla, Jalisco; con una Superficie Aproximada de 385.06 trescientos ochenta y cinco metros, seis centímetros cuadrados de Terreno, con las siguientes medidas y linderos:

AL NORTE: en 33.10 treinta y tres metros, diez centímetros, con Fracción 2 dos;

AL SUR: en 40.77 cuarenta metros, setenta y siete centímetros, con Fracción 2 dos;

AL ORIENTE: en 14.37 catorce metros, treinta y siete centímetros, con Fracción 4 cuatro; con Callejón y Pedro Fajardo Reyes; y

AL PONIENTE: en 10.00 diez metros, con Calle Lirio de su ubicación.



ADMINISTRACIÓN 2024-2027
Palacio Municipal No. 01 Col. Centro C.P. 48050
Tels: (316) 372 0315 - 372 0004 - 372 1047
ayutla.gob.mx

AVANZANDO
JUNTOS POR LA
RECONSTRUCCIÓN

4).- Fracción "4" cuatro, ubicada en Calle Lirio sin número, en esta Población de Ayutla, Jalisco; con una Superficie Aproximada de **343.22** trecientos cuarenta y tres metros, veintidós centímetros cuadrados de Terreno, con las siguientes medidas y linderos:

AL NORTE: en **40.77** cuarenta metros, setenta y siete centímetros, con Fracción 3 tres;
AL SUR: en **30.68** treinta metros, sesenta y ocho centímetros, con Fracción 5 cinco;
AL ORIENTE: en **20.51** veinte metros, cincuenta y un centímetros, en línea quebrada con Pedro Fajardo Reyes; y
AL PONIENTE: en **10.00** diez metros, con Calle Lirio de su ubicación.

5).- Fracción "5" cinco, ubicada en Calle Lirio sin número, en esta Población de Ayutla, Jalisco; con una Superficie Aproximada de **326.22** trecientos veintiséis metros, veintidós centímetros cuadrados de Terreno, con las siguientes medidas y linderos:

AL NORTE: en **30.68** treinta metros, sesenta y ocho centímetros, con Fracción 4 cuatro;
AL SUR: en **34.34** treinta y cuatro metros, treinta y cuatro centímetros, con Fracción 6 seis;
AL ORIENTE: en **10.67** diez metros, sesenta y siete centímetros, en línea quebrada con Pedro Fajardo Reyes; y
AL PONIENTE: en **10.00** diez metros, con Calle Lirio de su ubicación.

6).- Fracción "6" seis, ubicada en Calle Lirio, sin número, en esta Población de Ayutla, Jalisco; con una Superficie Aproximada de **349.50** trecientos cuarenta y nueve metros, cincuenta centímetros cuadrados de Terreno, con las siguientes medidas y linderos:


AL NORTE: en **34.34** treinta y cuatro metros, treinta y cuatro centímetros, con Fracción 5 cinco;
AL SUR: en **35.56** treinta y cinco metros, cincuenta y seis centímetros, con Fracción 7 siete;
AL ORIENTE: en **10.07** diez metros, siete centímetros, con Pedro Fajardo Reyes; y
AL PONIENTE: en **10.00** diez metros, con Calle Lirio de su ubicación.

7).- Fracción "7" siete, ubicada en Calle Lirio, sin número, en esta Población de Ayutla, Jalisco; con una Superficie Aproximada de **370.52** trecientos setenta metros, cincuenta y dos centímetros cuadrados de Terreno, con las siguientes medidas y linderos:

AL NORTE: en **35.56** treinta y cinco metros, cincuenta y seis centímetros, con Fracción 6 seis;
AL SUR: en **39.71** treinta y nueve metros, setenta y un centímetros, con Fracción 8 ocho;
AL ORIENTE: en **11.06** once metros, seis centímetros, en línea quebrada con Pedro Fajardo Reyes; y
AL PONIENTE: en **10.00** diez metros, con Calle Lirio de su ubicación.

8).- Fracción "8" ocho, ubicada en Calle Lirio, sin número, en esta Población de Ayutla, Jalisco; con una Superficie Aproximada de **427.43** cuatrocientos veintisiete metros, cuarenta y tres centímetros cuadrados de Terreno, con las siguientes medidas y linderos:

AL NORTE: en **39.71** treinta y nueve metros, setenta y un centímetros, con Fracción 7 siete;
AL SUR: en **45.78** cuarenta y cinco metros, setenta y ocho centímetros, con Fracción 9 nueve;
AL ORIENTE: en **11.70** once metros, setenta centímetros, con Pedro Fajardo Reyes; y
AL PONIENTE: en **10.00** diez metros, con Calle Lirio de su ubicación.



9).- **Fracción "9" nueve**, ubicada en Calle Lirio, sin número, en esta Población de Ayutla, Jalisco; con una Superficie Aproximada de **451.01** cuatrocientos cincuenta y un metros, un centímetro cuadrados de Terreno, con las siguientes medidas y linderos:

AL NORTE: en **45.78** cuarenta y cinco metros, setenta y ocho centímetros, con Fracción 8 ocho;

AL SUR: en **41.56** cuarenta y un metros, cincuenta y seis centímetros, con Fracción diez;

AL ORIENTE: en **13.39** trece metros, treinta y nueve centímetros, con Fracción 10 con Callejón y Pedro Fajardo Reyes; y

AL PONIENTE: en **10.00** diez metros, con Calle Lirio de su ubicación.

10).- **Fracción "10" diez**, ubicada en Calle Lirio, sin número, en esta Población de Ayutla, Jalisco; con una Superficie Aproximada de **358.75** trescientos cincuenta y ocho metros, setenta y cinco centímetros cuadrados de Terreno, con las siguientes medidas y linderos:

AL NORTE: en **41.56** cuarenta y un metros, cincuenta y seis centímetros, con Fracción 9 nueve;

AL SUR: en **30.19** treinta metros, diecinueve centímetros, con Fracción 11 once;

AL ORIENTE: en **15.19** quince metros, diecinueve centímetros, con Callejón; y

AL PONIENTE: en **10.00** diez metros, con Calle Lirio de su ubicación.

11).- **Fracción "11" once**, ubicada en Calle Lirio, sin número, en esta Población de Ayutla, Jalisco; con una Superficie Aproximada de **223.79** doscientos veintitrés metros, setenta y nueve centímetros cuadrados de Terreno, con las siguientes medidas y linderos:

AL NORTE: en **30.19** treinta metros, diecinueve centímetros, con Fracción 10 diez;

AL SUR: en **20.05** veinte metros, cinco centímetros, con Fracción 12 doce;

AL ORIENTE: en **13.54** trece metros, cincuenta y cuatro centímetros, con Callejón; y

AL PONIENTE: en **8.91** ocho metros, noventa y un centímetros, con Calle Lirio de su ubicación.

12).- **Fracción "12" doce**, ubicada en Calle Lirio, sin número, esquina con Callejón, en esta Población de Ayutla, Jalisco; con una Superficie Aproximada de **174.31** siguientes medidas y linderos:

AL NORTE: en **20.05** veinte metros, cinco centímetros con Fracción 11 once;

AL SUR: en **2.29** dos metros, veintinueve centímetros, con Callejón;

AL ORIENTE: en **23.71** veintitrés metros, setenta y un centímetros, con Callejón; y

AL PONIENTE: en **15.61** quince metros, sesenta y un centímetros, con Calle Lirio de su ubicación.

SE EXTIENDE LA PRESENTE AUTORIZACIÓN EN LA POBLACION DE AYUTLA, JALISCO A LOS 16 DIAS DEL MES DE **DICIEMBRE 2024**.



A T E N T A M E N T E

JOSE ISAIAS BARREDA GOMEZ
DIR DE OBRAS PÚBLICAS

COSTO Aprobación de Subdivisión y/o Re lotificación según su categoría por cada Lote resultante. \$260.00 c/u

\$3,120.00 PESOS

**PERMISO DE SUBDIVISION
A QUIEN CORRESPONDA:**

NO. DE PERMISO:10
Hojas 1 de 7

**LA DIRECCIÓN DE OBRAS PÚBLICAS DE ESTE H. AYUNTAMIENTO DE
AYUTLA, JALISCO, POR MEDIO DEL PRESENTE.**

Por así convenir a sus intereses se autoriza **UN PERMISO DE SUBDIVISION, al C. SERGIO SALVADOR GOMEZ LEPE, de la FRACCION "A"**, que resultó de la Subdivisión de la **FRACCION 2 DOS**, en que se Subdividió el **PREDIO RUSTICO** denominado **"LA LOMA DE LA PRESA Y LA GAVILANA"**, ubicada dicha Fracción, en la Calle Azalia sin número, en esta Población de Ayutla, Jalisco; con una Superficie Aproximada de **10.808.34** diez mil ochocientos ocho metros, treinta y cuatro centímetros cuadrados de Terreno, con las siguientes medidas y linderos: **AL NORTE:** en **75.29** setenta y cinco metros, veintinueve centímetros, con Calle Lirio; **AL SUR:** en **81.61** ochenta y un metros, sesenta y un centímetros, con Calle Lirio; **AL ORIENTE:** en **125.93** ciento veinticinco metros, noventa y tres centímetros, con Calle Lirio; y **AL PONIENTE:** en **213.12** doscientos trece metros, doce centímetros, con Calle Azalia de su ubicación. Le manifiesto que el Suscrito, adquirí dicha Fracción, en Mayor Superficie por medio de mi Apoderado el Señor Raymundo Franco Talamantes, mediante Escritura Pública de Compra-Venta número 13,311 trece mil trescientos once, de fecha 17 diecisiete de Diciembre del 2019 dos mil diecinueve, pasada ante la Fe del Notario Público número 3 tres de la Ciudad de Autlán de Navarro, Jalisco, Licenciado Eugenio Alberto González Villanueva; **Fracción que se encuentra Registrada bajo la Cuenta Predial número R003395, de las Oficinas de Catastro Municipal de Ayutla, Jalisco, de la cual se desprende treinta y seis fracciones quedando de la siguiente manera:**

1).- Fracción "1" uno, ubicada en la Calle Azalia sin número, esquina con Calle Lirio, en esta Población de Ayutla, Jalisco; con una Superficie Aproximada de **254.80** doscientos cincuenta y cuatro metros, ochenta centímetros cuadrados de Terreno, con las siguientes medidas y linderos:

AL NORTE: en **10.00** diez metros, con Calle Lirio;
AL SUR: en **10.00** diez metros, con Fracción 2 dos;

AL ORIENTE: en **25.48** veinticinco metros, cuarenta y ocho centímetros, con Fracción 37 treinta y siete; y

AL PONIENTE: en **25.48** veinticinco metros, cuarenta y ocho centímetros, con Calle Azalia de su ubicación.

2).- Fracción "2" dos, ubicada en la Calle Azalia sin número, en esta Población de Ayutla, Jalisco; con una Superficie Aproximada de ubicación **100.00** cien metros cuadrados de Terreno, con las siguientes medidas y linderos:

AL NORTE: en **10.00** diez metros, con Fracción 1 uno;
AL SUR: en **10.00** diez metros, con Fracción 3 tres;

AL ORIENTE: en **10.00** diez metros, con Fracción 37 treinta y siete; y

AL PONIENTE: en **10.00** diez metros, con Calle Azalia de su ubicación.

3).- Fracción "3" tres, ubicada en la Calle Azalia sin número, en esta Población de Ayutla, Jalisco; con una Superficie Aproximada de **300.00** trescientos metros cuadrados de Terreno, con las siguientes medidas y linderos:

AL NORTE: en **30.00** treinta metros, con las Fracciones 2 dos, 37 treinta y siete y 36 treinta y seis;

AL SUR: en **30.00** treinta metros, con Fracción 4 cuatro;

AL ORIENTE: en **10.00** diez metros, con Fracción 35 treinta y cinco; y

AL PONIENTE: en **10.00** diez metros, con Calle Azalia de su ubicación.

4).- Fracción "4" cuatro, ubicada en la Calle Azalia sin número, en esta Población de Ayutla, Jalisco; con una Superficie Aproximada de **300.00** trescientos metros cuadrados de Terreno, con las siguientes medidas y linderos:

AL NORTE: en 30.00 treinta metros, con Fracción 3 tres;
AL SUR: en 30.00 treinta metros, con Fracción 5 cinco;
AL ORIENTE: en 10.00 diez metros, con Fracción 33 treinta y tres;
AL PONIENTE: en 10.00 diez metros, con Calle Azalia de su ubicación.

5).- **Fracción "5" cinco**, ubicada en la Calle Azalia sin número, en esta Población de Ayutla, Jalisco; con una Superficie Aproximada de 300.00 trescientos metros cuadrados de Terreno, con las siguientes medidas y linderos:

AL NORTE: en 30.00 treinta metros, con Fracción 4 cuatro;
AL SUR: en 30.00 treinta metros, con Fracción 6 seis;
AL ORIENTE: en 10.00 diez metros, con Fracción 32 treinta y dos;
AL PONIENTE: en 10.00 diez metros, con Calle Azalia de su ubicación.

6).- **Fracción "6" seis**, ubicada en la Calle Azalia sin número, en esta Población de Ayutla, Jalisco; con una Superficie Aproximada de 300.00 trescientos metros cuadrados de Terreno, con las siguientes medidas y linderos:

AL NORTE: en 30.00 treinta metros, con Fracción 5 cinco;
AL SUR: en 30.00 treinta metros, con Fracción 7 siete;
AL ORIENTE: en 10.00 diez metros, con Fracción 31 treinta y uno;
AL PONIENTE: en 10.00 diez metros, con Calle Azalia de su ubicación.

7).- **Fracción "7" siete**, ubicada en la Calle Azalia sin número, en esta Población de Ayutla, Jalisco; con una Superficie Aproximada de 300.00 trescientos metros cuadrados de Terreno, con las siguientes medidas y linderos:

AL NORTE: en 30.00 treinta metros, con Fracción 6 seis;
AL SUR: en 30.00 treinta metros, con Fracción 8 ocho;
AL ORIENTE: en 10.00 diez metros, con Fracción 30 treinta;
AL PONIENTE: en 10.00 diez metros, con Calle Azalia de su ubicación.

8).- **Fracción "8" ocho**, ubicada en la Calle Azalia sin número, en esta Población de Ayutla, Jalisco; con una Superficie Aproximada de 300.00 trescientos metros cuadrados de Terreno, con las siguientes medidas y linderos:

AL NORTE: en 30.00 treinta metros, con Fracción 7 siete;
AL SUR: en 30.00 treinta metros, con Fracción 9 nueve;
AL ORIENTE: en 10.00 diez metros, con Fracción 29 veintinueve;
AL PONIENTE: en 10.00 diez metros, con Calle Azalia de su ubicación.

9).- **Fracción "9" nueve**, ubicada en la Calle Azalia sin número, en esta Población de Ayutla, Jalisco; con una Superficie Aproximada de 300.00 trescientos metros cuadrados de Terreno, con las siguientes medidas y linderos:

AL NORTE: en 30.00 treinta metros, con Fracción 8 ocho;
AL SUR: en 30.00 treinta metros, con Fracción 10 diez;
AL ORIENTE: en 10.00 diez metros, con Fracción 28 veintiocho; y
AL PONIENTE: en 10.00 diez metros, con Calle Azalia de su ubicación.

10).- **Fracción "10" diez**, ubicada en la Calle Azalia sin número, en esta Población de Ayutla, Jalisco; con una Superficie Aproximada de 300.00 trescientos metros cuadrados de Terreno, con las siguientes medidas y linderos:

AL NORTE: en 30.00 treinta metros, con Fracción 9 nueve;
AL SUR: en 30.00 treinta metros, con Fracción 11 once;
AL ORIENTE: en 10.00 diez metros, con Fracción 27 veintisiete; y
AL PONIENTE: en 10.00 diez metros, con Calle Azalia de su ubicación.

11).- Fracción "11" once, ubicada en la Calle Azalia sin número, en esta Población de Ayutla, Jalisco; con una Superficie Aproximada de **300.00** trescientos metros cuadrados de Terreno, con las siguientes medidas y linderos:

AL NORTE: en **30.00** treinta metros, con Fracción 10 diez;

AL SUR: en **30.00** treinta metros, con Fracción 12 doce;

AL ORIENTE: en **10.00** diez metros, con Fracción 26 veintiséis; y

AL PONIENTE: en **10.00** diez metros, con Calle Azalia de su ubicación.

12).- Fracción "12" doce, ubicada en la Calle Azalia sin número, en esta Población de Ayutla, Jalisco; con una Superficie Aproximada de **300.00** trescientos metros cuadrados de Terreno, con las siguientes medidas y linderos:

AL NORTE: en **30.00** treinta metros, con Fracción 11 once;

AL SUR: en **30.00** treinta metros, con Fracción 13 trece;

AL ORIENTE: en **10.00** diez metros, con Fracción 25 veinticinco; y

AL PONIENTE: en **10.00** diez metros, con Calle Azalia de su ubicación.

13).- Fracción "13" trece, ubicada en la Calle Azalia sin número, en esta Población de Ayutla, Jalisco; con una Superficie Aproximada de **300.00** trescientos metros cuadrados de Terreno, con las siguientes medidas y linderos:

AL NORTE: en **30.00** treinta metros, con Fracción 12 doce;

AL SUR: en **30.00** treinta metros, con Fracción 14 catorce;

AL ORIENTE: en **10.00** diez metros, con Fracción 24 veinticuatro;

AL PONIENTE: en **10.00** diez metros, con Calle Azalia de su ubicación.

14).- Fracción "14" catorce, ubicada en la Calle Azalia sin número, en esta Población de Ayutla, Jalisco; con una Superficie Aproximada de **300.00** trescientos metros cuadrados de Terreno, con las siguientes medidas y linderos:

AL NORTE: en **30.00** treinta metros, con Fracción 13 trece;

AL SUR: en **30.00** treinta metros, con Fracción 15 quince;

AL ORIENTE: en **10.00** diez metros, con Fracción 23 veintitrés; y

AL PONIENTE: en **10.00** diez metros, con Calle Azalia de su ubicación.

15).- Fracción "15" quince, ubicada en la Calle Azalia sin número, en esta Población de Ayutla, Jalisco; con una Superficie Aproximada de **302.84** trescientos dos metros, ochenta y cuatro centímetros cuadrados de Terreno, con las siguientes medidas y linderos:

AL NORTE: en **30.00** treinta metros, con Fracción 14 catorce;

AL SUR: en **30.36** treinta metros, treinta y seis centímetros, con Fracción 16 dieciséis;

AL ORIENTE: en **10.08** diez metros, ocho centímetros, con Fracción 22 veintidós; y

AL PONIENTE: en **10.11** diez metros, once centímetros, con Calle Azalia de su ubicación.

16).- Fracción "16" dieciséis, ubicada en la Calle Azalia sin número, en esta Población de Ayutla, Jalisco; con una Superficie Aproximada de **303.63** trescientos tres metros, sesenta y tres centímetros cuadrados de Terreno, con las siguientes medidas y linderos:

AL NORTE: en **30.36** treinta metros, treinta y seis centímetros, con Fracción 15 quince;

AL SUR: en **30.36** treinta metros, treinta y seis centímetros, con Fracciones 17 diecisiete, 18 dieciocho y 19 diecinueve;

AL ORIENTE: en **10.12** diez metros, doce centímetros, con Fracción 20 veinte; y

AL PONIENTE: en **10.12** diez metros, doce centímetros, con Calle Azalia de su ubicación.

Hojas 4 de 7

17).- Fracción "17" diecisiete, ubicada en la Calle Azalia sin número, en esta Población de Ayutla, Jalisco; con una Superficie Aproximada de **356.22** trescientos medidas y seis metros, veintidós centímetros cuadrados de Terreno, con las siguientes medidas y linderos:

AL NORTE: en **10.12** diez metros, doce centímetros, con Fracción 16 dieciséis;
AL SUR: en **6.26** seis metros, veintiséis centímetros, con Calle Lirio;
AL ORIENTE: en **36.93** treinta y seis metros, noventa y tres centímetros, con Fracción 18 dieciocho; y
AL PONIENTE: en **37.41** treinta y siete metros, cuarenta y un centímetros, con Calle Azalia de su ubicación.

18).- Fracción "18" dieciocho, ubicada en la Calle Lirio sin número, en esta Población de Ayutla, Jalisco; con una Superficie Aproximada de **368.88** trescientos sesenta y ocho metros, ochenta y ocho centímetros cuadrados de Terreno, con las siguientes medidas y linderos:

AL NORTE: en **10.12** diez metros, doce centímetros, con Fracción 16 dieciséis;
AL SUR: en **10.60** diez metros, sesenta centímetros, con Calle Lirio de su ubicación;
AL ORIENTE: en **36.02** treinta y seis metros, dos centímetros, con Fracción 19 diecinueve; y
AL PONIENTE: en **36.93** treinta y seis metros, noventa y tres centímetros, con Fracción 17 diecisiete.

19).- Fracción "19" diecinueve, ubicada en la Calle Lirio sin número, en esta Población de Ayutla, Jalisco; con una Superficie Aproximada de **306.88** trescientos seis metros, ochenta y ocho centímetros cuadrados de Terreno, con las siguientes medidas y linderos:

AL NORTE: en **10.12** diez metros, doce centímetros, con Fracción 16 dieciséis;
AL SUR: en **15.79** quince metros, setenta y nueve centímetros, con Calle Lirio de su ubicación;
AL ORIENTE: en **25.36** veinticinco metros, treinta y seis centímetros, con Fracción 20 veinte; y
AL PONIENTE: en **36.02** treinta y seis metros, dos centímetros, con Fracción 18 dieciocho.

20).- Fracción "20" veinte, ubicada en la Calle Lirio sin número, en esta Población de Ayutla, Jalisco; con una Superficie Aproximada de **301.44** trescientos un metro, cuarenta y cuatro centímetros cuadrados de Terreno, con las siguientes medidas y linderos:

AL NORTE: en **10.12** diez metros, doce centímetros, con Fracción 22 veintidós;
AL SUR: en **15.79** quince metros, setenta y nueve centímetros, con Calle Lirio de su ubicación;
AL ORIENTE: en **24.81** veinticuatro metros, ochenta y un centímetros, con Fracción 21 veintiuno; y
AL PONIENTE: en **35.48** treinta y cinco metros, cuarenta y ocho centímetros, con Fracciones 16 dieciséis y 19 diecinueve.

21).- Fracción "21" veintiuno, ubicada en la Calle Lirio sin número, en esta Población de Ayutla, Jalisco; con una Superficie Aproximada de **285.71** doscientos ochenta y cinco metros, setenta y un centímetros cuadrados de Terreno, con las siguientes medidas y linderos:

AL NORTE: en **20.92** veinte metros, noventa y dos centímetros, con Fracción 22 veintidós;
AL SUR: en **33.17** treinta y tres metros, diecisiete centímetros, con Calle Lirio de su ubicación;
AL ORIENTE: en **2.43** dos metros, cuarenta y tres centímetros, con Calle Lirio; y
AL PONIENTE: en **24.81** veinticuatro metros, ochenta y un centímetros, con Fracción 20 veinte.

Hojas 5 de 7

22).- Fracción "22" veintidós, ubicada en la Calle Lirio sin número, en esta Población de Ayutla, Jalisco; con una Superficie Aproximada de **303.45** trescientos tres metros, cuarenta y cinco centímetros cuadrados de Terreno, con las siguientes medidas y linderos:

AL NORTE: en **30.00** treinta metros, con Fracción 23 veintitrés;

AL SUR: en **31.04** treinta y un metros, cuatro centímetros, con Fracciones 20 veinte y 21 veintinueve;

AL ORIENTE: en **10.00** diez metros, con Calle Lirio de su ubicación; y

AL PONIENTE: en **10.08** diez metros, ocho centímetros, con Fracción 15 quince.

23).- Fracción "23" veintitrés, ubicada en la Calle Lirio sin número, en esta Población de Ayutla, Jalisco; con una Superficie Aproximada de **300.00** trescientos metros, cuadrados de Terreno, con las siguientes medidas y linderos:

AL NORTE: en **30.00** treinta metros, con Fracción 24 veinticuatro;

AL SUR: en **30.00** treinta metros, con Fracción 22 veintidós;

AL ORIENTE: en **10.00** diez metros, con Calle Lirio de su ubicación; y

AL PONIENTE: en **10.00** diez metros, con Fracción 14 catorce.

24).- Fracción "24" veinticuatro, ubicada en la Calle Lirio sin número, en esta Población de Ayutla, Jalisco; con una Superficie Aproximada de **300.00** trescientos metros, cuadrados de Terreno, con las siguientes medidas y linderos:

AL NORTE: en **30.00** treinta metros, con Fracción 25 veinticinco;

AL SUR: en **30.00** treinta metros, con Fracción 23 veintitrés;

AL ORIENTE: en **10.00** diez metros, con Calle Lirio de su ubicación; y

AL PONIENTE: en **10.00** diez metros, con Fracción 13 trece.

25).- Fracción "25" veinticinco, ubicada en la Calle Lirio sin número, en esta Población de Ayutla, Jalisco; con una Superficie Aproximada de **300.00** trescientos metros, cuadrados de Terreno, con las siguientes medidas y linderos:

AL NORTE: en **30.00** treinta metros, con Fracción 26 veintiséis;

AL SUR: en **30.00** treinta metros, con Fracción 24 veinticuatro;

AL ORIENTE: en **10.00** diez metros, con Calle Lirio de su ubicación; y

AL PONIENTE: en **10.00** diez metros, con Fracción 12 doce.

26).- Fracción "26" veintiséis, ubicada en la Calle Lirio sin número, en esta Población de Ayutla, Jalisco; con una Superficie Aproximada de **300.00** trescientos metros, cuadrados de Terreno, con las siguientes medidas y linderos:

AL NORTE: en **30.00** treinta metros, con Fracción 27 veintisiete;

AL SUR: en **30.00** treinta metros, con Fracción 25 veinticinco;

AL ORIENTE: en **10.00** diez metros, con Calle Lirio de su ubicación; y

AL PONIENTE: en **10.00** diez metros, con Fracción 11 once.

27).- Fracción "27" veintisiete, ubicada en la Calle Lirio sin número, en esta Población de Ayutla, Jalisco; con una Superficie Aproximada de **300.00** trescientos metros, cuadrados de Terreno, con las siguientes medidas y linderos:

AL NORTE: en **30.00** treinta metros, con Fracción 28 veintiocho;

AL SUR: en **30.00** treinta metros, con Fracción 26 veintiséis;

AL ORIENTE: en **10.00** diez metros, con Calle Lirio de su ubicación; y

AL PONIENTE: en **10.00** diez metros, con Fracción 10 diez.

28).- Fracción "28" veintiocho, ubicada en la Calle Lirio sin número, en esta Población de Ayutla, Jalisco; con una Superficie Aproximada de **300.00** trescientos metros, cuadrados de Terreno, con las siguientes medidas y linderos:

22).- Fracción "22" veintidós, ubicada en la Calle Lirio sin número, en esta Población de Ayutla, Jalisco; con una Superficie Aproximada de **303.45** trescientos tres metros, cuarenta y cinco centímetros cuadrados de Terreno, con las siguientes medidas y linderos:

AL NORTE: en **30.00** treinta metros, con Fracción 23 veintitrés;

AL SUR: en **31.04** treinta y un metros, cuatro centímetros, con Fracciones 20 veinte y 21 veintiuno;

AL ORIENTE: en **10.00** diez metros, con Calle Lirio de su ubicación; y

AL PONIENTE: en **10.08** diez metros, ocho centímetros, con Fracción 15 quince.

23).- Fracción "23" veintitrés, ubicada en la Calle Lirio sin número, en esta Población de Ayutla, Jalisco; con una Superficie Aproximada de **300.00** trescientos metros, cuadrados de Terreno, con las siguientes medidas y linderos:

AL NORTE: en **30.00** treinta metros, con Fracción 24 veinticuatro;

AL SUR: en **30.00** treinta metros, con Fracción 22 veintidós;

AL ORIENTE: en **10.00** diez metros, con Calle Lirio de su ubicación; y

AL PONIENTE: en **10.00** diez metros, con Fracción 14 catorce.

24).- Fracción "24" veinticuatro, ubicada en la Calle Lirio sin número, en esta Población de Ayutla, Jalisco; con una Superficie Aproximada de **300.00** trescientos metros, cuadrados de Terreno, con las siguientes medidas y linderos:

AL NORTE: en **30.00** treinta metros, con Fracción 25 veinticinco;

AL SUR: en **30.00** treinta metros, con Fracción 23 veintitrés;

AL ORIENTE: en **10.00** diez metros, con Calle Lirio de su ubicación; y

AL PONIENTE: en **10.00** diez metros, con Fracción 13 trece.

25).- Fracción "25" veinticinco, ubicada en la Calle Lirio sin número, en esta Población de Ayutla, Jalisco; con una Superficie Aproximada de **300.00** trescientos metros, cuadrados de Terreno, con las siguientes medidas y linderos:

AL NORTE: en **30.00** treinta metros, con Fracción 26 veintiséis;

AL SUR: en **30.00** treinta metros, con Fracción 24 veinticuatro;

AL ORIENTE: en **10.00** diez metros, con Calle Lirio de su ubicación; y

AL PONIENTE: en **10.00** diez metros, con Fracción 12 doce.

26).- Fracción "26" veintiséis, ubicada en la Calle Lirio sin número, en esta Población de Ayutla, Jalisco; con una Superficie Aproximada de **300.00** trescientos metros, cuadrados de Terreno, con las siguientes medidas y linderos:

AL NORTE: en **30.00** treinta metros, con Fracción 27 veintisiete;

AL SUR: en **30.00** treinta metros, con Fracción 25 veinticinco;

AL ORIENTE: en **10.00** diez metros, con Calle Lirio de su ubicación; y

AL PONIENTE: en **10.00** diez metros, con Fracción 11 once.

27).- Fracción "27" veintisiete, ubicada en la Calle Lirio sin número, en esta Población de Ayutla, Jalisco; con una Superficie Aproximada de **300.00** trescientos metros, cuadrados de Terreno, con las siguientes medidas y linderos:

AL NORTE: en **30.00** treinta metros, con Fracción 28 veintiocho;

AL SUR: en **30.00** treinta metros, con Fracción 26 veintiséis;

AL ORIENTE: en **10.00** diez metros, con Calle Lirio de su ubicación; y

AL PONIENTE: en **10.00** diez metros, con Fracción 10 diez.

28).- Fracción "28" veintiocho, ubicada en la Calle Lirio sin número, en esta Población de Ayutla, Jalisco; con una Superficie Aproximada de **300.00** trescientos metros, cuadrados de Terreno, con las siguientes medidas y linderos:

AL NORTE: en 30.00 treinta metros, con Fracción 29 veintinueve;
AL SUR: en 30.00 treinta metros, con Fracción 27 veintisiete;
AL ORIENTE: en 10.00 diez metros, con Calle Lirio de su ubicación; y
AL PONIENTE: en 10.00 diez metros, con Fracción 9 nueve.

29).- Fracción "29" veintinueve, ubicada en la Calle Lirio sin número, en esta Población de Ayutla, Jalisco; con una Superficie Aproximada de 300.00 trescientos metros, cuadrados de Terreno, con las siguientes medidas y linderos:

AL NORTE: en 30.00 treinta metros, con Fracción 30 treinta;
AL SUR: en 30.00 treinta metros, con Fracción 28 veintiocho;
AL ORIENTE: en 10.00 diez metros, con Calle Lirio de su ubicación; y
AL PONIENTE: en 10.00 diez metros, con Fracción 8 ocho.

30).- Fracción "30" treinta, ubicada en la Calle Lirio sin número, en esta Población de Ayutla, Jalisco; con una Superficie Aproximada de 300.00 trescientos metros, cuadrados de Terreno, con las siguientes medidas y linderos:

AL NORTE: en 30.00 treinta metros, con Fracción 31 treinta y uno;
AL SUR: en 30.00 treinta metros, con Fracción 29 veintinueve;
AL ORIENTE: en 10.00 diez metros, con Calle Lirio de su ubicación; y
AL PONIENTE: en 10.00 diez metros, con Fracción 7 siete.

31).- Fracción "31" treinta y uno, ubicada en la Calle Lirio, sin número, en esta Población de Ayutla, Jalisco; con una Superficie Aproximada de 300.00 trescientos metros, cuadrados de Terreno, con las siguientes medidas y linderos:

AL NORTE: en 30.00 treinta metros, con Fracción 32 treinta y dos;
AL SUR: en 30.00 treinta metros, con Fracción 30 treinta;
AL ORIENTE: en 10.00 diez metros, con Calle Lirio de su ubicación; y
AL PONIENTE: en 10.00 diez metros, con Fracción 6 seis.

32).- Fracción "32" treinta y dos, ubicada en la Calle Lirio, sin número, en esta Población de Ayutla, Jalisco; con una Superficie Aproximada de 300.00 trescientos metros, cuadrados de Terreno, con las siguientes medidas y linderos:


AL NORTE: en 30.00 treinta metros, con Fracción 33 treinta y tres;
AL SUR: en 30.00 treinta metros, con Fracción 31 treinta y uno;
AL ORIENTE: en 10.00 diez metros, con Calle Lirio de su ubicación; y
AL PONIENTE: en 10.00 diez metros, con Fracción 5 cinco.

33).- Fracción "33" treinta y tres, ubicada en la Calle Lirio sin número, en esta Población de Ayutla, Jalisco; con una Superficie Aproximada de 300.00 trescientos metros, cuadrados de Terreno, con las siguientes medidas y linderos:

AL NORTE: en 30.00 treinta metros, con Fracciones 34 treinta y cuatro y 35 treinta y cinco;
AL SUR: en 30.00 treinta metros, con Fracción 32 treinta y dos;
AL ORIENTE: en 10.00 diez metros, con Calle Lirio de su ubicación; y
AL PONIENTE: en 10.00 diez metros, con Fracción 4 cuatro.

34).- Fracción "34" treinta y cuatro, ubicada en la Calle Lirio sin número, en esta Población de Ayutla, Jalisco; con una Superficie Aproximada de 237.92 doscientos treinta y siete metros, noventa y dos centímetros cuadrados de Terreno, con las siguientes medidas y linderos:

AL NORTE: en 26.11 veintiséis metros, once centímetros, con Calle Lirio de su ubicación;
AL SUR: en 20.00 veinte metros, con Fracción 33 treinta y tres;
AL ORIENTE: en 3.50 tres metros, cincuenta centímetros, con Calle Lirio; y
AL PONIENTE: en 20.29 veinte metros, veintinueve centímetros, con Fracción 35 treinta y cinco.



35).- **Fracción "35" treinta y cinco**, ubicada en la Calle Lirio sin número, en esta Población de Ayutla, Jalisco; con una Superficie Aproximada de **244.90** doscientos cuarenta y cuatro metros, noventa centímetros cuadrados de Terreno, con las siguientes medidas y linderos:

AL NORTE: en **13.06** trece metros, seis centímetros, con Calle Lirio de su ubicación;
AL SUR: en **10.00** diez metros, con Fracción 33 treinta y tres;
AL ORIENTE: en **20.29** veinte metros, veintinueve centímetros, con Fracción 34 treinta y cuatro; y
AL PONIENTE: en **28.69** veintiocho metros, sesenta y nueve centímetros, con Fracciones 3 tres y 36 treinta y seis.

36).- **Fracción "36" treinta y seis**, ubicada en la Calle Lirio sin número, en esta Población de Ayutla, Jalisco; con una Superficie Aproximada de **228.86** doscientos veintiocho metros, ochenta y seis centímetros cuadrados de Terreno, con las siguientes medidas y linderos:

AL NORTE: en **13.06** trece metros, seis centímetros, con Calle Lirio de su ubicación;
AL SUR: en **10.00** diez metros, con Fracción 3 tres;
AL ORIENTE: en **18.69** dieciocho metros, sesenta y nueve centímetros, con Fracción 35 treinta y cinco; y
AL PONIENTE: en **27.08** veintisiete metros, ocho centímetros, con Fracción 37 treinta y siete.

37).- **Fracción "37" treinta y siete**, ubicada en la Calle Lirio sin número, en esta Población de Ayutla, Jalisco; con una Superficie Aproximada de **312.82** trescientos doce metros, ochenta y dos centímetros cuadrados de Terreno, con las siguientes medidas y linderos:

AL NORTE: en **13.06** trece metros, seis centímetros, con Calle Lirio de su ubicación;
AL SUR: en **10.00** diez metros, con Fracción 3 tres;
AL ORIENTE: en **27.08** veintisiete metros, ocho centímetros, con Fracción 36 treinta y seis; y
AL PONIENTE: en **25.48** veinticinco metros, cuarenta y ocho centímetros, con Fracción 1 uno y 10.00 diez metros con fracción 2 dos.

SE EXTIENDE LA PRESENTE AUTORIZACIÓN EN LA POBLACION DE AYUTLA, JALISCO A LOS **16** DIAS DEL MES DE **DICIEMBRE 2024**.




A T E N T A M E N T E



DR. Q. JOSE ISAIAS BARRERA GOMEZ
DIR DE OBRAS PÚBLICAS

COSTO Aprobación de Subdivisión y/o Re lotificación según su categoría por cada Lote resultante. \$260.00 c/u

\$9,620.00 PESOS



**PERMISO DE SUBDIVISION
A QUIEN CORRESPONDA:**

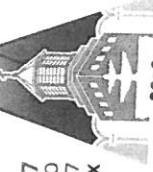
NO. DE PERMISO:10
Hojas 1 de 2

**LA DIRECCIÓN DE OBRAS PÚBLICAS DE ESTE H. AYUNTAMIENTO DE AYUTLA,
JALISCO, POR MEDIO DEL PRESENTE.**

Por así convenir a sus intereses se autoriza **UN PERMISO DE SUBDIVISION, al C. LUZ ELENA MARISCAL LEPE**, de la totalidad del predio urbano ubicado por la calle México sin número, en la población de Ayutla, Jalisco, la cual cuenta con una extensión superficial de **2,162.75 dos mil cientos sesenta y dos puntos setenta y cinco metros cuadrados de terreno**, con las siguientes medidas y linderos **AL NORTE EN:** 30.00 Mts. con Mario Toscano Bernal y Blanca Gómez Montiel, en 10.00 Mts. Con Salvador Cuevas, en 20.00 Mts. con José Uribe Ibarra, en 30.00 Mts. con José Luis Moreno Uribe, en 8.00 Mts. con calle sin nombre y en 11.50 Mts. con Filiberto Ibarra Gómez; **AL SUR EN:** 103.50 Mts. Con Luis Alberto, Agustín, Juan y Abraham de apellidos Ibarra Guzmán; **AL ORIENTE EN:** 20.50 Mts. con la calle México de su ubicación; Y **AL ORIENTE EN:** 7.30 Mts. con José Rubén Moran García, arroyo el zanjón de por medio y en 14.00 Mts. con la calle colima arroyo el zanjón de por medio. El cual se encuentra bajo la cuenta predial número 7697 del sector Urbano, en la dirección de Catastro Municipal, **mismo que se encuentra debidamente registrado en el departamento de catastro de este municipio bajo la cuenta predial U000510, del sector Urbano la cual se desprende cuatro fracciones quedando de la siguiente manera:**

Fracción (A), o CALLEJON MEXICO, del lote urbano ubicado por la calle México marcada con el número 20, en la población de Ayutla, Jalisco, **con una superficie de 397.63 trescientos noventa y siete puntos sesenta y tres Metros cuadrados de terreno**; con las siguientes medidas y linderos: **AL NORTE EN:** 30.00 Mts. con Mario Toscano Bernal y Blanca Gómez Montiel, en 10.00 Mts. Con Salvador Cuevas, en 20.00 Mts. con José Uribe Ibarra, en 30.00 Mts. con José Luis Moreno Uribe, en 8.00 Mts. con calle sin nombre y en 11.50 Mts. con Filiberto Ibarra Gómez; **AL SUR EN:** 30.34 Mts. con la fracción B, en 8.14 Mts. con la fracción C, en 7.65 Mts. con la fracción D y en 62.12 Mts. con el resto de la propiedad; **AL ORIENTE EN:** 3.29 Mts. con la calle México; Y **AL PONIENTE EN:** 4.40 Mts. con calle Colima Arroyo el Zanjón de por medio.

Fracción (B), del lote urbano ubicado por la calle México marcada con el número 20, en la población de Ayutla, Jalisco, **con una superficie de 518.93 Quinientos dieciocho puntos noventa y tres Metros cuadrados de terreno**; con las siguientes medidas y linderos: **AL NORTE EN:** 30.34 Mts. con la fracción A o callejón México; **AL SUR EN:** 30.60 Mts. con Luis Alberto, Agustín, Juan y Abraham todos de apellidos Ibarra Guzmán; **AL ORIENTE EN:** 17.21 Mts. con la calle México; Y **AL PONIENTE EN:** 4.40 Mts. con la fracción C.



Fracción (C), del lote urbano ubicado por callejón México marcado con el número 1, en la población de Ayutla, Jalisco, **con una superficie de 142.92 ciento cuarenta y dos puntos noventa y dos Metros cuadrados de terreno;** con las siguientes medidas y linderos: **AL NORTE EN:** 8.14 Mts. con la fracción A o Acceso Común; **AL SUR EN:** 8.71 Mts. con Luis Alberto, Agustín, Juan y Abraham todos de apellidos Ibarra Guzmán; **AL ORIENTE EN:** 16.91 Mts. con la fracción B; **Y AL PONIENTE EN:** 16.83 Mts. con la fracción D.

Fracción (D), del lote urbano ubicado por el callejón México marcado con el número 3, en la población de Ayutla, Jalisco, **con una superficie de 128.30 ciento veintiocho puntos treinta Metros cuadrados de terreno;** con las siguientes medidas y linderos: **AL NORTE EN:** 7.65 Mts. con la fracción A o Acceso Común; **AL SUR EN:** 7.64 Mts. con Luis Alberto, Agustín, Juan y Abraham todos de apellidos Ibarra Guzmán; **AL ORIENTE EN:** 16.83 Mts. con la fracción C; **Y AL PONIENTE EN:** 16.75 Mts. con resto de la propiedad.

Resto de la propiedad: del lote urbano ubicado por el callejón México marcado con el número 11, en la población de Ayutla, Jalisco, **con una superficie de 974.97 novecientos setenta y cuatro punto noventa y siete Metros cuadrados de terreno;** con las siguientes medidas y linderos: **AL NORTE EN:** 62.12 Mts. con la fracción A o Acceso Común; **AL SUR EN:** 56.55 Mts. con Luis Alberto, Agustín, Juan y Abraham todos de apellidos Ibarra Guzmán; **AL ORIENTE EN:** 16.75 Mts. con la fracción D; **Y AL PONIENTE EN:** 7.30 Mts. con José Rubén Moran García, arroyo el zanjón de por medio y en 9.60 Mts. con la calle colima arroyo el zanjón de por medio.

SE EXTIENDE LA PRESENTE AUTORIZACIÓN EN LA POBLACION DE AYUTLA, JALISCO A LOS 05 DIAS DEL MES DE DICIEMBRE 2024.

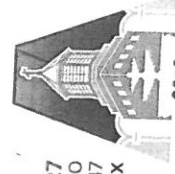


ATENTAMENTE



ISAIAS BARREDA GOMEZ
DIR. DE OBRAS PÚBLICAS

COSTO Aprobación de Subdivisión y/o Re lotificación según su categoría por cada Lote resultante. \$260.00 c/u
\$1,040.00 PESOS



ADMINISTRACIÓN 2024-2027
Palacio Municipal No. 01 Col. Centro C.P. 48050
Tels: (316) 372 0315 - 372 0004 - 372 1047
ayutla.gob.mx

AVANZANDO
JUNTOS POR LA
RECONSTRUCCIÓN



PERMISO DE SUBDIVISION
A QUIEN CORRESPONDA:

NO. DE PERMISO:09
Hojas 1 de 1

LA DIRECCIÓN DE OBRAS PÚBLICAS DE ESTE H. AYUNTAMIENTO DE AYUTLA, JALISCO, POR MEDIO DEL PRESENTE.

Por así convenir a sus intereses se autoriza **UN PERMISO DE SUBDIVISION, a la C. MARÍA GARCÍA DE LA CRUZ**, del resto sobre la totalidad del lote urbano, Ubicado en la calle Hernán Cortez número 97, en esta Población de Ayutla, Jalisco, y mismo que cuenta con una extensión superficial de **303.47 trescientos tres puntos cuarenta y siete Metros cuadrados de terreno** con las siguientes medidas y linderos: **AL NORTE:** en 8.79 Mts. Con Gabriel Morales Ventura; **AL SUR:** en 8.78 Mts con María García de la Cruz; **AL ORIENTE:** en 33.98 Mts. con Francisco Arias Morán; **Y AL PONIENTE:** en 35.34 Mts con la calle Hernán Cortes de su ubicación, **mismo que se encuentra debidamente registrado en el departamento de catastro de este municipio bajo la cuenta predial U004709, del sector Urbano la cual se desprende dos fracciones quedando de la siguiente manera:**

Fracción (1), del lote urbano ubicado por la calle Hernán Cortes marcado con el número 97-A, en la población de Ayutla, Jalisco, con una superficie de **103.73 ciento tres puntos setenta y tres Metros cuadrados de terreno** con las siguientes medidas y linderos: **AL NORTE:** en 8.76 Mts. Con resto de la propiedad Poligono 1; **AL SUR:** en 8.78 Mts con Resto de la Propiedad poligono 2; **AL ORIENTE:** en 11.68 Mts. con Francisco Arias Morán; **Y AL PONIENTE:** en 12.00 Mts con la calle Hernán Cortes de su ubicación.

Resto de la propiedad polígono 1 de la finca urbana ubicada por la calle Hernán Cortes marcado con el número 97, en la población de Ayutla, Jalisco, con una superficie de **169.71 ciento sesenta y nueve puntos sesenta y tres Metros cuadrados de terreno** con las siguientes medidas y linderos: **AL NORTE:** en 8.79 Mts. Con Gabriel Morales Ventura; **AL SUR:** en 8.76 Mts con fracción 1; **AL ORIENTE:** en 18.82 Mts. con Francisco Arias Morán; **Y AL PONIENTE:** en 19.97 Mts con la calle Hernán Cortes de su ubicación.

Resto de la propiedad polígono 2 del lote urbano ubicado por la calle Hernán Cortes sin número, en la población de Ayutla, Jalisco, con una superficie de **30.03 treinta puntos cero tres Metros cuadrados de terreno** con las siguientes medidas y linderos: **AL NORTE:** en 8.78 Mts. Con la fracción 1; **AL SUR:** en 8.78 Mts con María García de la Cruz; **AL ORIENTE:** en 3.48 Mts. con Francisco Arias Morán; **Y AL PONIENTE:** en 3.37 Mts con la calle Hernán Cortes de su ubicación.

SE EXTIENDE LA PRESENTE AUTORIZACIÓN EN LA POBLACION DE AYUTLA, JALISCO A LOS 05 DIAS DEL MES DE DICIEMBRE 2024.



ATENTAMENTE

ARQ. JOSE ISAIAS BARREDA GOMEZ
DIR DE OBRAS PÚBLICAS

COSTO
Aprobación de Subdivisión y/o Re lotificación según su categoría por cada Lote resultante.
\$260.00 c/u
\$520.00 PESOS

